



Interreg
Danube Region



Co-funded by
the European Union

NONA

New gOvernance for New spAces

This project is supported by the Interreg Danube Region
Programme co-funded by the European Union.

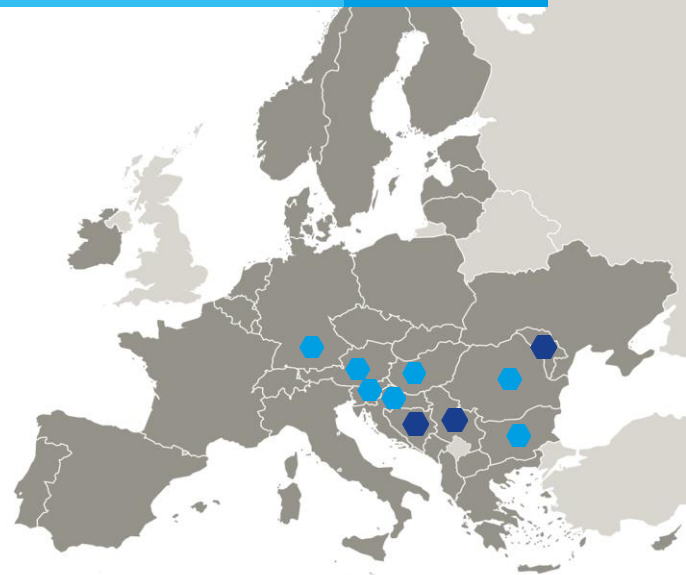
- projektidőszak: 2024.01.01-2026.06.30
- a NONA projekt a „jobb együttműködési kormányzás a Duna-régióban” Interreg Danube célkitűzéshez kapcsolódik, de illeszkedik a „zöldebb, alacsony széndioxid kibocsátású Duna-régió”-hoz is
- a Duna-régió városi térségeiben található kihasználatlan és leromlott területek / épületek csökkentik a hasznos élettereket
- újra kell gondolni az ezen területekben rejlő potenciált, új megközelítést kell alkalmazni fejlesztésükre és hasznosításukra annak érdekében, hogy a településfejlesztési koncepciók ne csupán az üres területek beépítését célozzák meg (pl. hasznos mezőgazdasági területek, természetes élőhelyek elvételeivel)
- cél a környezetbarát és felelős földhasználat, zöld beruházások ösztönzése, zöld befektetési /fenntartható területfejlesztési modell megalkotása
- több érdekelt fél részvételével zajló folyamatok és a beavatkozások közös tervezése az érintett területeken helyi / regionális hatóságok, társadalmi szereplők, kulturális szereplők, vállalkozások, szolgáltatók, civil szervezetek bevonásával

NONA partnerség

1. Szlovén Geodéziai Intézet (GIS) – Vezető partner (SL)
 2. ISKRIVA (Institute for Development of local Potentials) (SL)
 3. Ravne na Koroskem Önkormányzata (SL)
 4. Biberach University of Applied Sciences Institute for Architecture and Urbanism (DE)
 5. Stuttgart Region Association (DE)
 6. The Collective Foundation (BG)
 7. Veszprém MJV Önkormányzata
 8. Gabrovo Önkormányzata (BG)
 9. Bulgaria Economic Forum (BG)
 10. MARA d.o.o. (HR)
 11. Virovitica Önkormányzata (HR)
 12. Urbasofia S.R.L. (RO)
 13. Cluster of Education C-EDU (RO)
 14. Development Agency of Una-Sana Canton (BA)
 15. Institute of Architecture and Urban & Spatial Planning of Serbia (SR)
 16. Sabac Önkormányzata (SR)
 17. Chisinau Önkormányzata (MD)
 18. State Enterprise "Research Institute of Geodesy & Cartography,, (UA)
- + ASP-k (associated partners): MagNet Bank (HU)

6 helyi önkormányzat
11 szervezet
1 egyetem

10
Ország



NONA Közös kiindulási pontok / Célkitűzések

A modell kifejlesztése 10 mintaterület (pilot area) vizsgálata alapján történik (kicsi, közepes és nagy települések egyaránt képviseltetik magukat mintaterülettel), melynek célja:


- megmutatni az állami / magán / és befektetési és pénzügyi szektor számára a zöld befektetésekben rejlő lehetőségeket, az állami és magánszektor együttműködésének ösztönzése
- olyan konkrét megoldási javaslatokat, mintákat bemutatni, melyek lehetővé teszik a zöld átmenetet a településfejlesztés területén (Zöld Befektetési Modell) a New European Bauhaus szellemében
- nemzetközi szakértői közösség létrehozása, akik valós mintaterületekre dolgoznak ki megoldásokat, és egy tudáscserén alapuló tanulási folyamaton mennek keresztül

10 mintaterület:

- Stuttgart, Kolozsvár, Chisinau, Odessza (nagy méretű városok)
- Gabrovo, Veszprém, Cazin, Sabac (közepes méretű városok)
- Ravne na Koroskem, Virovitica (kisméretű városok)



eredmény: 1 közös és 3 különféle módszertan



Beruházás életciklus fázisok

1. Aktuális helyzet és igények
2. Tervezés
3. Környezetrehabilitáció és tereprendezés
4. Végrehajtás (beruházás)
5. Használat
6. Monitoring és értékelés



Interreg
Danube Region



Co-funded by
the European Union

NONA

Eredeti állapot és EKF fejlesztés



NONA



Interreg
Danube Region



Co-funded by
the European Union

NONA




Interreg
Danube Region



Co-funded by
the European Union

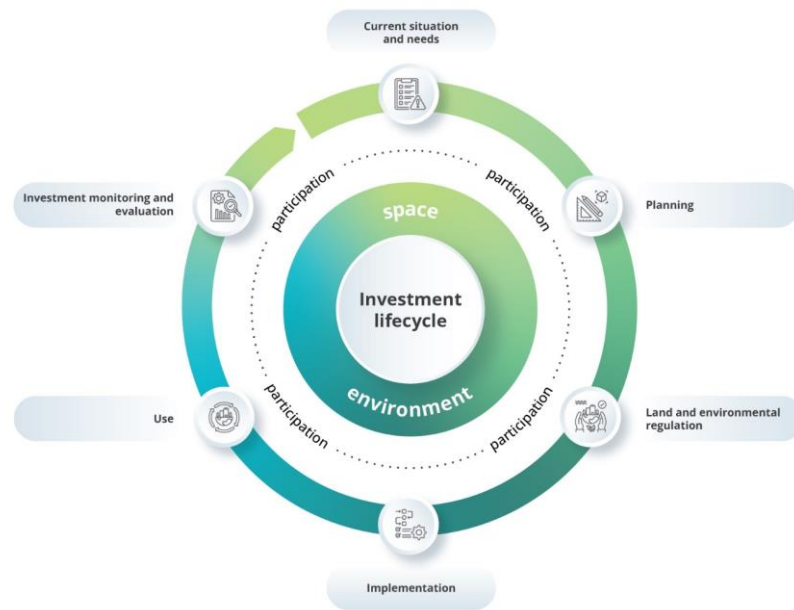
NONA

A Gyárkert elhelyezkedése

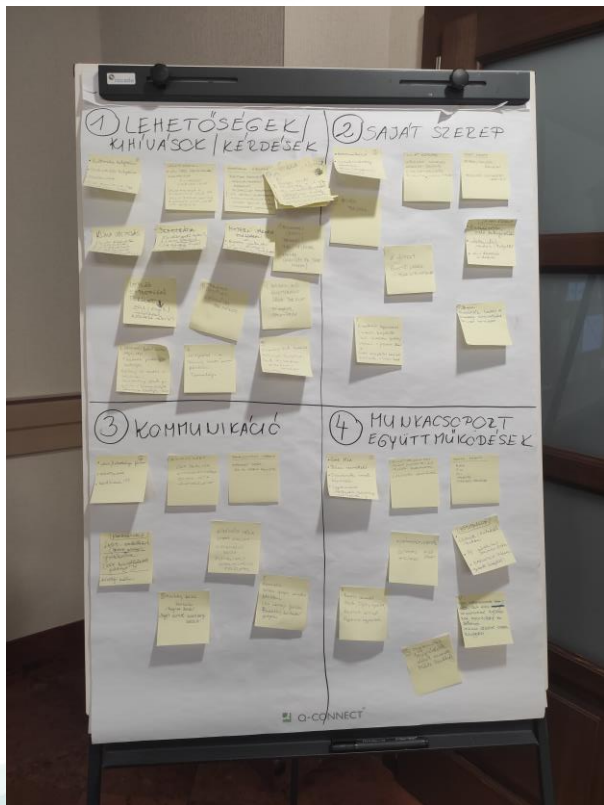


Tervezett funkciók

1. Kulturális (fesztiválterület)
2. Közösségi
3. Kereskedelmi
4. Lakóövezet
5. Irodák
6. ???



Helyi munkacsoport (Local Action Group)



- tagjai: VMJV irodáinak és önkormányzati tulajdonú cégek képviselői (helyi közlekedési társaság, közüzemi szolgáltató, EKF2023 programot lebonyolító cég), civil szervezetek, MagNet Bank Zrt., egyetemi szakértők, iparkamara)
- aktív részvétel a közös tanulási és tervezési folyamatban
- részvétel a találkozókban, online és személyes tematikus workshopokon, a város és a projekt képviselője
- fentiek szakértői értékelése, amellyel a csoport tagjai hozzájárulnak a tanulási folyamathoz
- olyan gyakorlatok kiválasztása, beazonosítása és adaptálása más projektpartnerektől, amelyek helyi szinten támogathatják a szakpolitikák javítását
- szakértői vélemény és javaslatok megfogalmazása a projekt kapcsán, amely értékelés után a projektbe beépíthető
- az első találkozó alkalmával egyértelműen az a cél fogalmazódott meg, hogy a tartsunk meg minél több zöld területet alacsony beépítettség mellett

Interreg
Danube Region



Co-funded by
the European Union

NONA

Köszönjük!

Török Ágnes és Mórocza-Tavas Eszter
projektkoordinátorok

atorok@gov.veszprem.hu

tavas.eszter@gov.veszprem.hu

+36 20 245 8306

<https://interreg-danube.eu/projects/nona>

